

Rondje Albrandswaard

Nederland | Zuid-Holland | Rhoon | 28,72 km (ongeveer 1:41 u) | Fietsroute 197665




















Leaflet (<http://leafletjs.com>) | © 2016 Falkplan BV, © OpenStreetMap contributors (<http://www.openstreetmap.org/copyright>)

Rondje Albrandswaard

Nederland | Zuid-Holland | Rhoon | 28,72 km (ongeveer 1:41 u) | Fietsroute 197665

Rondje Albrandswaard start bij de TOP Rhoonse Grienden.

Routebeschrijving

#	Beschrijving	Afstand	Tijd
	TOP Rhoonse Grienden	0.00 km	0:00
	Blijf 2.9 km op Oude Maaspad	2.93 km	0:09
	Ga rechtsaf de Veerweg op en volg deze weg 244 m	3.17 km	0:10
	Ga een scherpe bocht linksaf de Oude Maaspad op en volg deze weg 592 m	3.76 km	0:12
	25 (Sluisendijk, 3274BM Binnenmaas, Zuid-Holland, Nederland)	3.76 km	0:12
	Blijf 2.0 km op Oude Maaspad	5.76 km	0:19
	Ga een flauwe bocht linksaf de Oude Maaspad op en volg deze weg 42 m	5.80 km	0:19
	Blijf 997 m op Oude Maaspad	6.79 km	0:23
	Zuider Carnisseweg, 2993AZ, Barendrecht, Zuid-Holland, Nederland	6.79 km	0:23
	Blijf 7 m op Oude Maaspad	6.80 km	0:23
	Ga rechtsaf de Zuider Carnisseweg op en volg deze weg 246 m	7.05 km	0:23
	Ga linksaf en volg deze weg 205 m	7.25 km	0:24
	Portlandse Baan, 2993LB, Barendrecht, Zuid-Holland, Nederland	7.25 km	0:24
	Volg de weg 21 m	7.27 km	0:24
	Ga een flauwe bocht linksaf de Portlandse Baan op en volg deze weg 459 m	7.73 km	0:26
	Steekkant 47, 2993DB, Barendrecht, Zuid-Holland, Nederland	7.73 km	0:26
	Blijf 46 m op Portlandse Baan	7.77 km	0:26

Aangeboden door



Praktische informatie





















Dichtstbijzijnde locaties




















-  **Parkeerplaats**
Albrandswaardsedijk
3161XB Albrandswaard
-  **Parkeerplaats centrum**
Landheer
3171HA Albrandswaard
-  **VVV Oud-Beijerland**
Oost-Voorstraat
3262SB Oud-Beijerland
-  0186 61 60 00
-  info@vvvoud-beijerland.nl
(<mailto:info@vvvoud-beijerland.nl>)
-  <http://www.vvwhoekschewaard.nl>
(<http://www.vvwhoekschewaard.nl>)




















Scan mij



















met de route.nl app en de route wordt geopend op je smartphone. Heb je de app nog niet? Ga dan naar: www.route.nl/app/download















	Ga linksaf en volg deze weg 150 m	7.92 km	0:26
	Koedood 4a, 2993AL, Barendrecht, Zuid-Holland, Nederland	7.92 km	0:26
	Volg de weg 3 m	7.93 km	0:26
	Ga een scherpe bocht linksaf de Swifterbantpad op en volg deze weg 798 m	8.72 km	0:29
	Volg de weg 21 m	8.74 km	0:29
	Blijf 15 m op Koedood	8.76 km	0:29
	Koedood 25a, 2993AL, Barendrecht, Zuid-Holland, Nederland	8.76 km	0:29
	Blijf 59 m op Koedood	8.82 km	0:29
	Ga een flauwe bocht linksaf de Zeedijk op en volg deze weg 100 m	8.92 km	0:30
	Blijf 1.4 km op Molenpolderse Zeedijk	10.32 km	0:37
	Ga linksaf en volg deze weg 266 m	10.58 km	0:38
	Molenpolderse Zeedijk, 3161EN, Albrandswaard, Zuid-Holland, Nederland	10.58 km	0:38
	Volg de weg 266 m	10.85 km	0:39
	Blijf 628 m op Molenpolderpad	11.48 km	0:41
	Ga een flauwe bocht rechtsaf en volg deze weg 14 m	11.49 km	0:41
	Ga een flauwe bocht linksaf de Molenpolderpad op en volg deze weg 472 m	11.96 km	0:43
	Ga een scherpe bocht linksaf de Poelweg op en volg deze weg 98 m	12.06 km	0:43
	36 (Poelweg, 3161ET Albrandswaard, Zuid-Holland, Nederland)	12.06 km	0:43
	Blijf 3 m op Poelweg	12.06 km	0:43
	Ga een scherpe bocht rechtsaf de	13.30	0:47

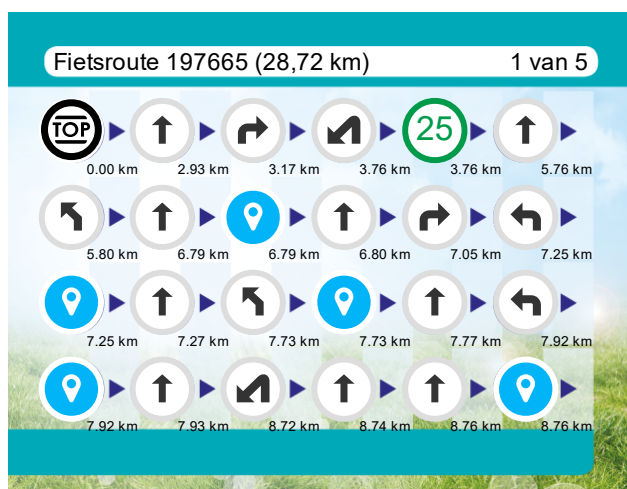
	Koedoodpad op en volg deze weg 1.2 km	km	
	Rhoonse Baan, 3161GP, Albrandswaard, Zuid-Holland, Nederland	13.30 km	0:47
	Blijf 19 m op Koedoodpad	13.32 km	0:47
	Ga linksaf en volg deze weg 1.1 km	14.42 km	0:51
	Ga linksaf de Rijsdijk op en volg deze weg 167 m	14.59 km	0:51
	Ga linksaf de Nieuweweg op en volg deze weg 3 m	14.59 km	0:51
	37 (Nieuweweg, 3161EP Albrandswaard, Zuid-Holland, Nederland)	14.59 km	0:51
	Blijf 438 m op Nieuweweg	15.03 km	0:53
	Ga rechtsaf de Achterweg op en volg deze weg 1.1 km	16.11 km	0:57
	Ga een scherpe bocht rechtsaf de Lageweg op en volg deze weg 17 m	16.12 km	0:57
	Lageweg, 3161EM, Albrandswaard, Zuid-Holland, Nederland	16.12 km	0:57
	Blijf 513 m op Lageweg	16.64 km	0:59
	Ga een flauwe bocht rechtsaf de Oudeweg op en volg deze weg 871 m	17.51 km	1:02
	Ga linksaf de Rijsdijk op en volg deze weg 841 m	18.35 km	1:05
	Volg de weg 114 m	18.46 km	1:06
	Ga een flauwe bocht rechtsaf de Rijsdijk op en volg deze weg 833 m	19.29 km	1:09
	2 (Rijsdijk, 3161HK Albrandswaard, Zuid-Holland, Nederland)	19.29 km	1:09
	Blijf 4 m op Rijsdijk	19.30 km	1:09
	Ga linksaf de Viaductweg op en volg deze weg 417 m	19.71 km	1:10
	Ga linksaf en volg deze weg 9 m	19.72 km	1:10

		km	
	Volg de weg 14 m	19.74 km	1:10
	Blijf 10 m op Anthony van Hobokenstraat	19.75 km	1:11
	Ga een scherpe bocht linksaf en volg deze weg 20 m	19.77 km	1:11
	Ga rechtsaf de Stationsstraat op en volg deze weg 108 m	19.87 km	1:11
	Ga rechtsaf de Dorpsdijk op en volg deze weg 677 m	20.55 km	1:13
	Blijf 535 m op Rhoonsedijk	21.08 km	1:15
	Ga rechtsaf de Slotsedijk op en volg deze weg 256 m	21.34 km	1:16
	Ga een flauwe bocht linksaf en volg deze weg 47 m	21.39 km	1:16
	Slotsedijk, 3176PW, Albrandswaard, Zuid-Holland, Nederland	21.39 km	1:16
	Volg de weg 17 m	21.40 km	1:16
	Ga linksaf de Varleweg op en volg deze weg 426 m	21.83 km	1:18
	Volg de weg 629 m	22.46 km	1:20
	N51.8717, E4.3958	22.46 km	1:20
	Volg de weg 795 m	23.25 km	1:23
	Ga linksaf en volg deze weg 5 m	23.25 km	1:23
	Hofweg 17, 3176PE, Albrandswaard, Zuid-Holland, Nederland	23.25 km	1:23
	Volg de weg 8 m	23.26 km	1:23
	Blijf 619 m op Hofweg	23.88 km	1:25
	Volg de weg 6 m	23.89	1:25

		km	
	Kerkweg, 3176PS, Albrandswaard, Zuid-Holland, Nederland	23.89 km	1:25
	Volg de weg 404 m	24.29 km	1:26
	Ga linksaf de Kerkstraat op en volg deze weg 327 m	24.62 km	1:28
	Ga rechtsaf de Achterweg op en volg deze weg 65 m	24.68 km	1:28
	Ga linksaf de Dorpsstraat op en volg deze weg 180 m	24.86 km	1:28
	Ga een flauwe bocht rechtsaf de Kikkerstraat op en volg deze weg 44 m	24.90 km	1:29
	Ga linksaf de Kijveland op en volg deze weg 30 m	24.93 km	1:29
	Kijveland, 3171TA, Albrandswaard, Zuid-Holland, Nederland	24.93 km	1:29
	Blijf 542 m op Kijveland	25.48 km	1:31
	Ga een scherpe bocht linksaf de Slaperskade op en volg deze weg 8 m	25.48 km	1:31
	Slaperskade, 3171VB, Albrandswaard, Zuid-Holland, Nederland	25.48 km	1:31
	Blijf 1.0 km op Slaperskade	26.50 km	1:35
	Ga een flauwe bocht rechtsaf de Slaperskade op en volg deze weg 26 m	26.53 km	1:35
	Ga een scherpe bocht rechtsaf de Kijvelandsekade op en volg deze weg 16 m	26.54 km	1:35
	Albrandswaardsedijk, 3172VK, Albrandswaard, Zuid-Holland, Nederland	26.54 km	1:35
	Blijf 16 m op Kijvelandsekade	26.56 km	1:35
	Ga rechtsaf de Albrandswaardsedijk op en volg deze weg 442 m	27.00 km	1:36
	Volg de weg 45 m	27.04 km	1:37

	Ga rechtsaf de Albrandswaardsedijk Delta op en volg deze weg 8 m	27.05 km	1:37
	Ga linksaf en volg deze weg 142 m	27.19 km	1:37
	Ga een flauwe bocht linksaf de Albrandswaardsedijk op en volg deze weg 14 m	27.20 km	1:37
	Albrandswaardsedijk 153, 3172VA, Albrandswaard, Zuid-Holland, Nederland	27.20 km	1:37
	Blijf 55 m op Albrandswaardsedijk	27.26 km	1:37
	Blijf 670 m op Molenpolderpad	27.93 km	1:40
	Ga rechtsaf de Oude Maaspad op en volg deze weg 10 m	27.94 km	1:40
	Albrandswaardseweg 100, 3172XC, Albrandswaard, Zuid-Holland, Nederland	27.94 km	1:40
	Blijf 539 m op Oude Maaspad	28.48 km	1:41
	Havendam 23, 3161XB, Albrandswaard, Zuid-Holland, Nederland	28.48 km	1:41
	Blijf 426 m op Oude Maaspad	28.90 km	1:43
	TOP Rhoonse Grienden	28.90 km	1:43

Knooppunt Wijzer



Fietsroute 197665 (28,72 km) 2 van 5

8.82 km 8.92 km 10.32 km 10.58 km 10.58 km 10.85 km

11.48 km 11.49 km 11.96 km 12.06 km 12.06 km 12.06 km

13.30 km 13.30 km 13.32 km 14.42 km 14.59 km 14.59 km

14.59 km 15.03 km 16.11 km 16.12 km 16.12 km 16.64 km

Fietsroute 197665 (28,72 km) 3 van 5

17.51 km 18.35 km 18.46 km 19.29 km 19.29 km 19.30 km

19.71 km 19.72 km 19.74 km 19.75 km 19.77 km 19.87 km

20.55 km 21.08 km 21.34 km 21.39 km 21.39 km 21.40 km

21.83 km 22.46 km 22.46 km 23.25 km 23.25 km 23.25 km

Fietsroute 197665 (28,72 km) 4 van 5

23.26 km 23.88 km 23.89 km 23.89 km 24.29 km 24.62 km

24.68 km 24.86 km 24.90 km 24.93 km 24.93 km 25.48 km

25.48 km 25.48 km 26.50 km 26.53 km 26.54 km 26.54 km

26.56 km 27.00 km 27.04 km 27.05 km 27.19 km 27.20 km

Fietsroute 197665 (28,72 km) 5 van 5

27.20 km 27.26 km 27.93 km 27.94 km 27.94 km 28.48 km

28.48 km 28.90 km 28.90 km

Fietslabel

39423 routes

Download mij

Fietsroute 197665
1 van 6

0.00 km	2.93 km	3.17 km
3.76 km	3.76 km	5.76 km
5.80 km	6.79 km	6.79 km
6.80 km	7.05 km	7.25 km
7.25 km	7.27 km	7.73 km
7.73 km	7.77 km	7.92 km

AFSTAND EN TIJD FIETSRROUTE
28,72 km 1:41 u

route.nl

39423 routes

Download mij

Fietsroute 197665
2 van 6

7.92 km	7.93 km	8.72 km
8.74 km	8.76 km	8.76 km
8.82 km	8.92 km	10.32 km
10.58 km	10.58 km	10.85 km
11.48 km	11.49 km	11.96 km
12.06 km	12.06 km	12.06 km

AFSTAND EN TIJD FIETSRROUTE
28,72 km 1:41 u

route.nl

- 1.
- 2.
- 3.

39423 routes

Download mij



Fietsroute 197665
3 van 6



13.30 km 13.30 km 13.32 km
14.42 km 14.59 km 14.59 km
14.59 km 15.03 km 16.11 km
16.12 km 16.12 km 16.64 km
17.51 km 18.35 km 18.46 km
19.29 km 19.29 km 19.30 km

AFSTAND EN TIJD FIETSRROUTE
28,72 km 1:41 u

route.nl

39423 routes

Download mij



Fietsroute 197665
4 van 6



19.71 km 19.72 km 19.74 km
19.75 km 19.77 km 19.87 km
20.55 km 21.08 km 21.34 km
21.39 km 21.39 km 21.40 km
21.83 km 22.46 km 22.46 km
23.25 km 23.25 km 23.25 km

AFSTAND EN TIJD FIETSRROUTE
28,72 km 1:41 u

route.nl



39423 routes

Download mij





39423 routes

Download mij



Fietsroute 197665
5 van 6



AFSTAND EN TIJD FIETSROUTE
28,72 km 1:41 u

route.nl

Fietsroute 197665
6 van 6



AFSTAND EN TIJD FIETSROUTE
28,72 km 1:41 u

route.nl

Route.nl wenst je veel fietsplezier.

Graag zien we je terug voor één van onze andere 39423 gratis routes op onze site!